

УТВЕРЖДЕН
Распоряжением администрации городского
поселения «Город Амурск»
от 26.02.2019 № 204

ДИЗАЙН-ПРОЕКТ
«Благоустройство территории утёса «Западный» (территория набережной)
в городе Амурске»

г. Амурск 2019

Описание проблемы

Река Амур – основная водная артерия города Амурска, давшая ему жизнь и название. В сочетании с холмистым рельефом прибрежных территорий река Амур является важнейшим градоформирующим природным объектом, одной из композиционных осей города, в значительной мере, влияющей на формирование его планировочной структуры.

Набережная – место, куда можно приходиться бесконечное количество раз и каждый раз восхищаться панорамой, которая открывается с берега реки Амур.

Территория набережной уникальна как исторически, так и с точек восприятия природного ландшафта местности. В научных трудах профессора археологии Окладникова А.П. изложено, что предположительно на месте территории набережной, расположенной на террасе верхней части городского пляжа в городе Амурске, в IV-VII веках нашей эры жили племена джурдженей – азиатских предков нанайцев.

Набережная находится в структуре жилого района с общественными и административными функциями. В окружающей застройке преобладают многоэтажные многоквартирные жилые дома с придворовыми территориями.

Границы набережной определяют два утеса: Западный утес - в районе стадиона «Юность» и Восточный утес - у речного вокзала. Пространство набережной имеет три уровня понижения рельефа к акватории Амура.

На завершении проспекта Мира по оси "север-юг" расположена площадка. С площадки начинается спуск на средний уровень набережной, по которой в направлении "восток-запад" проходит основная пешеходная прогулочная зона от утеса до утеса, где расположены видовые площадки.

Между двух утесов, в центре естественного зеленого амфитеатра находится городской пляж, к которому на третий нижний уровень ведут два лестничных спуска, один из которых является продолжением оси "север-юг".

Функциональное зонирование территории: на верхнем уровне - торжественная мемориальная зона, на среднем уровне - зона активного отдыха и на нижнем уровне - зона тихого отдыха.

До настоящего времени в городе Амурске происходила утрата знакового смысла и деградация набережной. Территория набережной поросла зарослями кустарников и травой, появлялись локальные скопления мусора. Возрос уровень потребностей современного населения, которому существующая набережная на сегодняшний день ответить не может. Возникла необходимость подпитки среды новыми функциональными процессами, которые помогут обеспечить жителей города столь необходимыми стандартами качества и комфорта. При этом важно сохранить и подчеркнуть сложившийся природно-архитектурный ландшафт.

Первый этап благоустройства территории набережной в городе Амурске начат в 2018 году в рамках реализации приоритетного проекта «Формирование комфортной городской среды». На этом этапе выполнено благоустройство центральной части набережной, выполнены работы по освещению и благоустройству территории: монтаж светильников торшерного типа, устройство и асфальтирование площадки, устройство дорожек из

асфальтобетона и тротуарной плитки, установка малых форм (скамейки и урны).

На верхнем уровне набережной площадка у камня Первостроителям города вымощена брусчаткой. Для комфорта горожан и гостей города обустроены прогулочные тротуары, которые заасфальтированы и вымощены брусчаткой. В целях обеспечения удобства использования личного транспорта организована автомобильная парковка.

С верхнего уровня на средний уровень ведут четыре обновленные лестницы.

На среднем уровне выполнены работы по удалению деревьев, заканчивающих свой естественный жизненный цикл, деревьев имеющих наклон более 75°, а также деревьев, корни которых способствовали разрушению асфальтобетонного покрытия набережной. Взгляду открылась необъятная даль реки, с многочисленными островами среди проток Амура и местной достопримечательностью – островом Крохалева. На среднем уровне набережной, в центре пешеходной прогулочной зоны, на месте поросшей зарослями кустарников и травы набережной появилась просторная площадка, на которой размещены малые архитектурные формы (скамейки и урны), установлены игровые, развлекательные, спортивные площадки и торговые точки для обслуживания отдыхающих. Обустроена детская игровая площадка.

На набережной полностью заменили старые электрические сети уличного освещения и установлены новые светильники.

Выполненное на первом этапе благоустройство территории набережной позволило улучшить облик города, повысить качество жизни жителей и гостей города путем создания комфортных условий для отдыха всех возрастных групп.

Главной задачей при разработке дизайн-проекта благоустройства территории утёса «Западный» (территория набережной) - сохранение природного ландшафта для последующих поколений, как бы пафосно не звучали эти слова в настоящее время. Реализация проектных решений при благоустройстве территории позволит выявить все достоинства территории, любимой жителями города.

Описание проектируемого объекта.

Территория утёса «Западный» (территория набережной) – занимает площадь 0,9 тыс. кв.м, расположен в зоне жилых многоквартирных и общественных зданий.

Задача основных композиционных решений проекта – подчеркнуть естественный рельеф, созданный природой и создать привлекательную комфортную среду для отдыха горожан.

Основная функция утёса прогулочная. Проектом предусмотрено: замена асфальтового покрытия подъездной дороги и обустройство автомобильной парковки, благоустройство смотровой площадки: замена асфальтобетонного покрытия, ремонт подпорной стенки с установкой декоративного металлического ограждения, установка малых архитектурных форм (скамейки и урны).

При реализации всех идей, как композиционных, так и творческих, территория набережной Амурска станет комфортной городской средой, точкой притяжения маленьких и взрослых жителей города и сохранит природную уникальность городского общественного пространства.

Цель и Задачи

Цель:

1) повышение качества и комфорта жителей города, а также создание условий для системного повышения качества и комфорта городской среды на территории города;

2) создание современной среды для жизни амурчан с сохранением самобытности и исторического наследия города;

3) продвижение города, как территории благоприятной для туризма и туристской активности и повышения имиджа города Амурска и Хабаровского края в России и в мире;

4) формирование культурной ценности (идентичности) города.

Задачи:

1) создать в городе объект благоустройства, способный обеспечить комфортный отдых жителям с учетом их запросов и потребностей;

2) восстановление и усиление идентичности территории города;

3) использование местного природного и историко-культурного наследия города при благоустройстве общественного пространства.

ВИДЫ РАБОТ

по благоустройству территории утёса «Западный» (территория набережной) в городе Амурске

1. Устройство дороги и автомобильной парковки.

2. Установка малых архитектурных форм (скамейки 4 шт., урны 4 шт.).

3. Благоустройство смотровой площадки:

- ремонт асфальтобетонного покрытия;

- ремонт подпорной стенки с установкой декоративного металлического ограждения.

- озеленение территории (посадка деревьев – рябина)

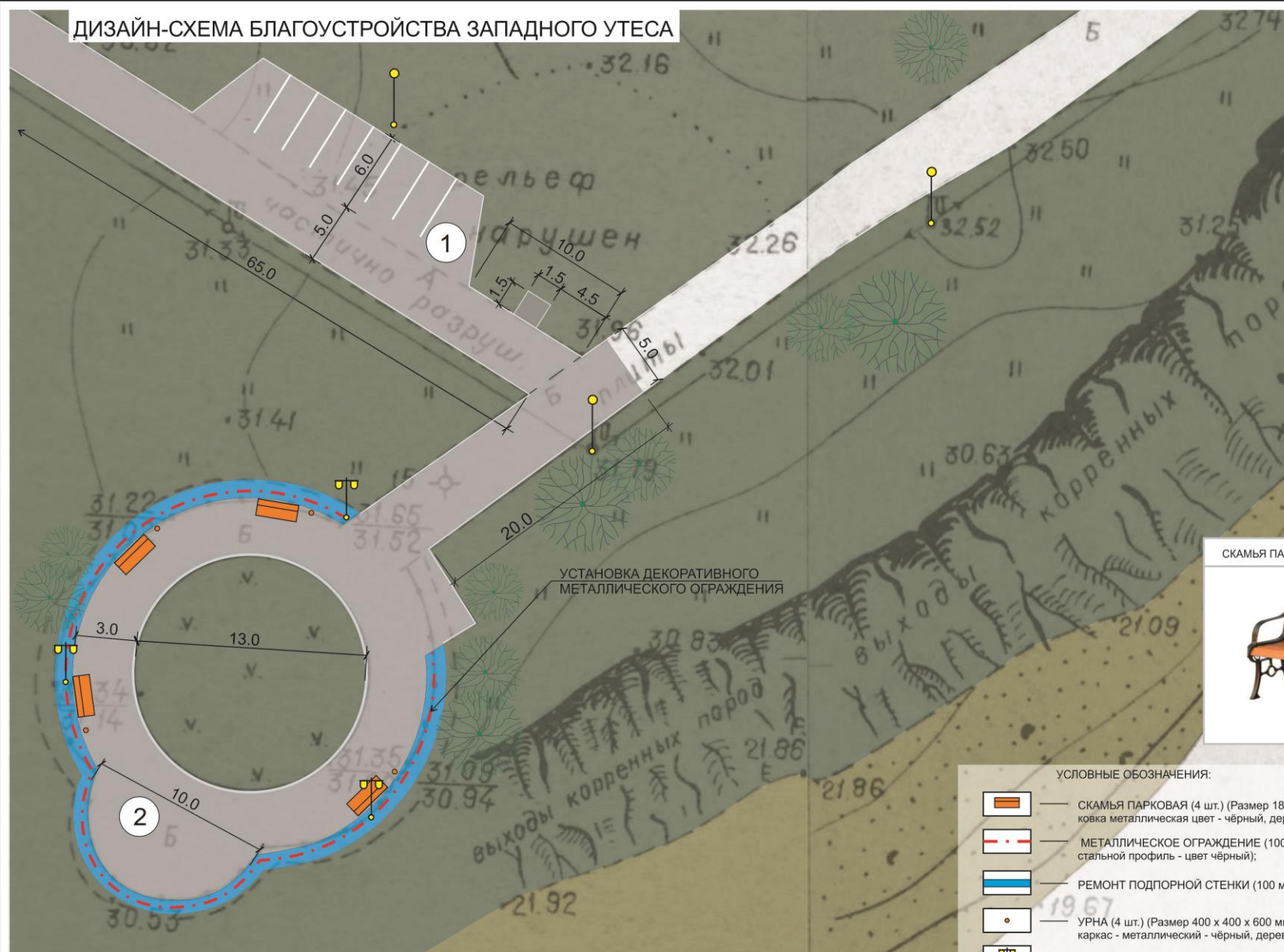
Существующее состояние территории утёса «Западный» (территория набережной) в городе Амурске:













ДИЗАЙН-СХЕМА БЛАГОУСТРОЙСТВА ЗАПАДНОГО УТЕСА



- УСЛОВНЫЕ ОБОЗНАЧЕНИЯ:
-  — СКАМЬЯ ПАРКОВАЯ (4 шт.) (Размер 1800 x 750 x 450 мм, материал изделия: ковка металлическая цвет - чёрный, дерево - цвет жёлтый);
 -  — МЕТАЛЛИЧЕСКОЕ ОГРАЖДЕНИЕ (100 м.) (Высота 900 мм, материал изделия: стальной профиль - цвет чёрный);
 -  — РЕМОНТ ПОДПОРНОЙ СТЕНКИ (100 м.);
 -  — УРНА (4 шт.) (Размер 400 x 400 x 600 мм, материал изделия: каркас - металлический - чёрный, дерево - цвет жёлтый);
 -  — ПАРКОВЫЙ ФОНАРНЫЙ СТОЛБ ДВУХ РОЖКОВЫЙ(3 шт.) (Высота 2100 мм);
 -  — УЛИЧНЫЙ ФОНАРНЫЙ СТОЛБ (3 шт.) (Высота 2100 мм);

ЭКСПЛИКАЦИЯ

1. АВТОПАРКОВКА
2. СМТРОВАЯ ПЛОЩАДКА ЗАПАДНОГО УТЁСА

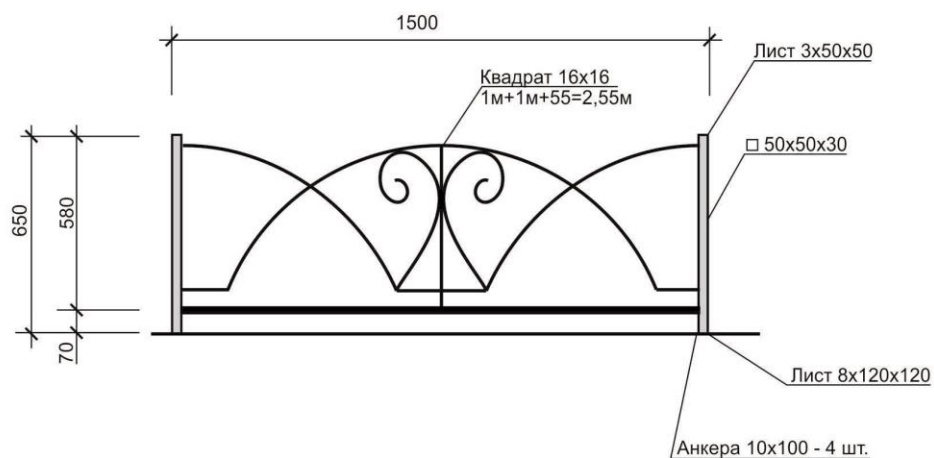
СХЕМА ДИЗАЙН-ПРОЕКТА БЛАГОУСТРОЙСТВА ТЕРРИТОРИИ ЗАПАДНОГО УТЁСА В Г. АМУРСКЕ. ЭСКИЗ ОГРАЖДЕНИЯ.

СОГЛАСОВАНО:
Представитель заинтересованных лиц

(подпись) _____ (фамилия, имя, отчество) _____
« ____ » _____ 2019 г.

УТВЕРЖДЕНА:
Распоряжением администрации городского поселения «Город Амурск»

от 26.02.2019 № 204



Примечание:

1 секция - 50x50 - 1,3 м
30x30 - 8,2 м
лист - 50x50x3 - 2 шт
лист 120x120x8 - 2 шт
отверстия 8 шт
анкер болт - 8 шт
зачистить грунт покраса